

Plan operativo de buses ya está listo para quienes hagan la Romería

Para quienes realizan la Romería este año o se trasladan desde Cartago a San José y viceversa, el Consejo de Transporte Público (CTP), autorizó el plan operativo de autobuses que iniciará el próximo sábado 22 de julio.

De acuerdo con el departamento Ingeniería del CTP, se trata de ajustes relacionados con rutas temporales y paradas provisionales de autobuses.

a. Recorrido temporal de salida y parada provisional N°1 de la Ruta N°300

En este recorrido los autobuses salen vacíos de la terminal fija autorizada de la empresa Autotransportes Lumaca en el cruce de la Avenida 5, Calle 6, siguiendo hacia el Norte llegando a la Avenida 11 en la esquina del Asilo, posterior gira en dirección al Este pasando por las Avenidas 7 y 5 hasta Calle 7 en la esquina del Supermercado Hormiga de Oro, luego continua en dirección al Sur por aproximadamente 350 metros continuos por la misma Calle 7 entre Avenidas Central y 1, este es el punto de parada temporal que recoge a una cantidad mínima de 20 personas, continua 200 metros por la misma calle para salir por la Avenida 6 y doblando al Oeste hasta llegar a la Calle 14 y Avenida 1 para llegar al frente del Centro Comercial Metrocentro y continuar por la Lima para dirigirse a San José. (Ver croquis 2).

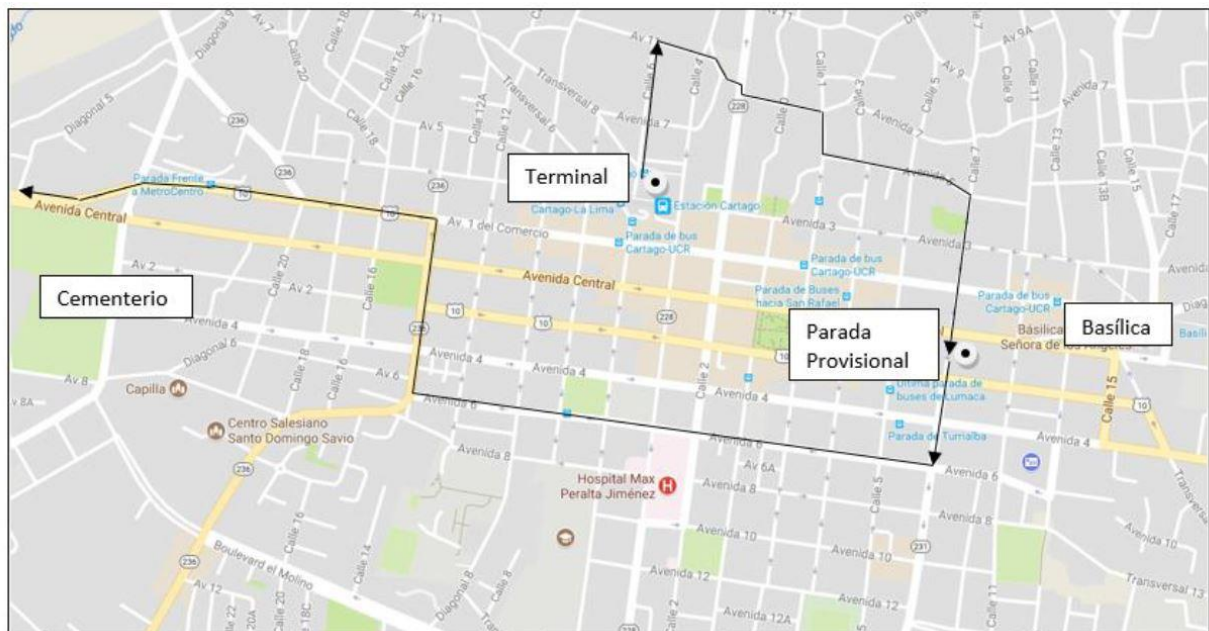
Una persona fiscalizadora de la empresa autobusera Lumaca deberá comunicarse con la terminal fija para que envíen una unidad de autobús vacía hacia la parada temporal, según demanda recogen las personas y se retiran inmediatamente, no se permiten autobuses estacionados durante el recorrido esperando a más personas. Dicha parada provisional se encuentra a 200 metros oeste de la Basílica de Cartago.

Quienes deseen viajar por Los Diques y Taras deben dirigirse a la parada terminal autorizada en la Avenida 5 - Calle 6.

Fechas y horario del recorrido temporal con parada provisional N°1 en el Supermercado Hormiga de Oro:

Este servicio es por San Pedro y Zapote. Luego se devuelve a la terminal oficial autorizada en el centro de Cartago.

- Día 1: Sábado 22 de julio de 2023, 10:00 a.m. a 10:00 p.m., tiempo total de 12 horas continuas.
- Día 2: Domingo 23 de julio de 2023, 10:00 a.m. a 10:00 p.m., tiempo total de 12 horas continuas.
- Día 3: Lunes 24 de julio de 2023, 10:00 a.m. a 6:00 p.m., tiempo total de 8 horas continuas.
- Día 4: Sábado 29 de julio de 2023, 10:00 a.m. a 10:00 p.m., tiempo total de 12 horas continuas.
- Día 5: Domingo 30 de julio de 2023, 10:00 a.m. a 6:00 p.m., tiempo total de 8 horas continuas.



Croquis 2:

Recorrido temporal de salida y parada provisional N°1 Supermercado Hormiga de Oro en sentido Cartago-San José
Fuente de recorrido y parada: Empresa Autotransportes Lumaca S.A.

b. Recorrido temporal de entrada y salida con parada provisional N°2 de la Ruta N°300

Este recorrido de salida es un servicio adicional que brinda la empresa transportista a las personas que están cercanas, ubicando la parada provisional a 300 metros Sur de la Basílica de Los Ángeles.

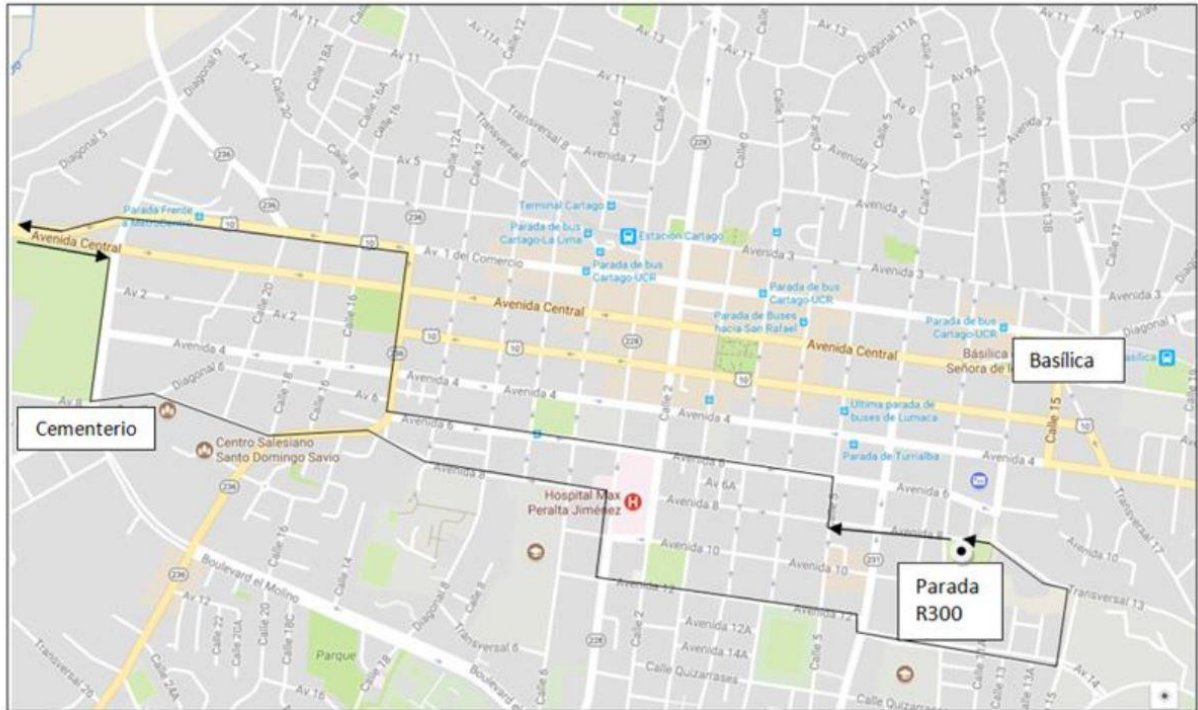
Para ingresar a Cartago sería por La Lima desde el cementerio general en el cruce de Calle N° 26 con Avenida N° 8, llega al costado Oeste del Hospital Max Peralta en Calle N° 4, dobla al Sur hasta la Avenida N° 12, de aquí sigue en dirección al Este transitando a orillas del Estadio José Rafael Fello Meza; continua por la Avenida N° 14 hasta Calle 15 en la entrada del Centro de Artes del Instituto Tecnológico de Costa Rica y doblar hasta culminar en la Plaza La Soledad donde hace su parada temporal.

Luego para salir de Cartago desde la misma Plaza La Soledad en dirección a Oeste transitando por la calle Transversal N° 13, Avenida N° 8 hasta Calle N° 8, de aquí dobla al Norte hasta Avenida N° 6, luego gira a la izquierda pasando por 1 kilómetro a orillas del costado Norte del Hospital Max Peralta, llegando hasta Calle N° 14, posterior gira al Norte por 4 esquinas pasando por la Biblioteca Pública, Parroquia María Auxiliadora llegando a la Avenida 1 en la esquina del Ministerio de Agricultura y Ganadería, sigue en dirección al Oeste pasando cercano al Centro Comercial Metrocentro, Banco BAC hasta llegar a la calle con Ruta 10 y saliendo por La Lima. (Ver croquis 3).

Fechas y horario del recorrido temporal de salida, y parada provisional N°2 en la Plaza La Soledad:

Desde el martes 01 de agosto a las 12:00 medio día hasta el miércoles 02 de agosto a las 12:00 medio día, para un tiempo total de 24 horas continuas.

La terminal oficial en el centro de Cartago estará habilitada el 02 de agosto a las 6:00 a.m.



Croquis 3: Recorrido temporal de entrada y salida, y parada provisional N°2 Plaza La Soledad.
Fuente de recorrido y parada: Empresa Autotransportes Lumaca S.A.

Rutas temporales y paradas provisionales de diferentes sectores:

Según el día, hora y calles en que se presenten anillos de cierres de vía alrededor de la Basílica de Los Ángeles se hará modificaciones temporales de recorrido y paradas provisionales para rutas de autobús de diferentes sectores, que se indica a continuación:

- a- Sector Norte y Norte-Oeste (Rutas N°300, 315, 322, 323, 323A, 329, 336, 339, 366): realizarían sus paradas terminales provisionales por Avenidas N° 5 y 11 entre las Calles N° 4 y 6. La salida de la parada provisional hacia el Norte sería por Avenida N° 5, Calle N° 6, Avenida N° 11 hasta Calle N° 2, tratando en lo mayor posible mantener el recorrido y paradas normales autorizadas (ver croquis 4).
- b- Sector Sur (Rutas N°126, 318, 319, 321, 322, 326, 327, 328, 330, 331, 332, 335, 336, 337, 370, 373): realizarían sus paradas terminales provisionales

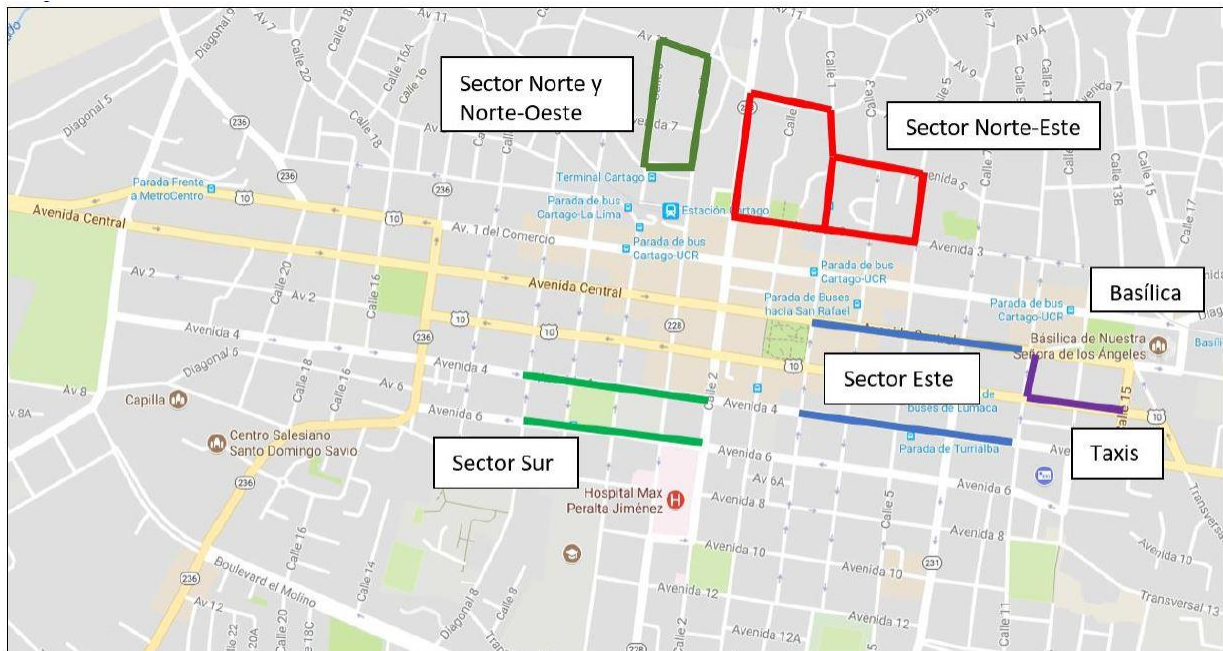
por Avenidas N° 4 y 6 entre las Calles N° 2 y N° 10, tratando en lo mayor posible mantener el recorrido y paradas normales autorizadas (ver croquis 4).

- c- Sector Norte-Este (Rutas N°307, 325, 334, 336, 339, 342, 343): realizarían sus paradas terminales provisionales por Avenidas N° 3 y 7 entre las Calles N° 2 y 7, tratando en lo mayor posible mantener el recorrido y paradas normales autorizadas (ver croquis 4).
- d- Sector Este (Rutas N°302, 310, 316, 323, 324, 334, 338, 371): realizarían sus paradas terminales provisionales en la Avenida Central y Avenida N° 4 entre las Calles N° 3 y 13, tratando en lo mayor posible mantener el recorrido y paradas normales autorizadas, para luego seguir posterior por sus rutas tradicionales por Avenida N° 8 y Transversal N° 13 (ver croquis 4).

Paradas provisionales de taxis de Cartago:

Se autoriza una primera parada sobre Calle 11 entre la Avenida central y la Avenida 2, teniendo salida al Sur hacia la Avenida 2, considerando que hacia el Norte la vía se encontraría cerrada. También se autoriza una segunda parada sobre Avenida 2 entre Calles 11 y 15, teniendo salida al Oeste sobre la Avenida 2. (Ver croquis 4).

El horario de permiso para las dos paradas provisionales es del 01 de agosto a las 4:00 a.m. hasta el 02 de agosto a las 6:00 a.m. para una duración total de 26 horas. Luego de estos horarios deben desplazarse a las paradas autorizadas.



Croquis 4: Paradas Provisionales de autobuses de diferentes sectores y Taxis en el centro de Cartago.

Fuente: Elaboración propia

Transporte por autobús en Cartago centro con las siguientes rutas:

a. Sector Este

- Ruta N°302: San José - Juan Viñas- Turrialba y viceversa, Empresa: Transportes Turrialba S.A. (TRANSTUSA)
- Ruta N°310: Cartago - La Cruz de Caravaca - El Alto, Extensión a Mata de Mora y Extensión a Finca Páez y viceversa, Empresa: Corporación Transportes El Alto Limitada
- Ruta N°316: San José-Paraíso de Cartago, Empresa: Cooperativa de Transportistas de Paraíso, R.L. (COOPEPAR, R.L.)
- Ruta N°323: Cartago-Taras-San Nicolas-Ochomogo-La Lima, Empresa: Transportes Unidos San Nicolás TRAUSANIC, S.A.
- Ruta N°324: Cartago - El Bosque - Blanquillo y viceversa, Empresa: Autotransportes Granados Contreras, S. A.
- Ruta N°334: Cartago-Caballo Blanco-Dulce Nombre y viceversa, Empresa: Autobuses Romero, S.A.

- Ruta N°338: Cartago-Paraíso-Birrisito-Cervantes-Santiago y viceversa, Empresa: Transportes Serrano, S.A.
- Ruta N°371: Cartago – Birrisito – La Flor – El Yas y viceversa, Empresa: Transportes O.E.A., S.A.

b. Sector Norte

- Ruta N°315: Cartago - Barrio Fátima y viceversa, Señor Isidro Brenes Solano.
- Ruta N°322: Cartago – Loyola – Quircot con Extensiones a Barrio El Carmen – San Rafael – Coopecorales – Parque Industrial – Los Colegio y viceversa, Empresa: Buses San Ignacio de Loyola, S.A.
- Ruta N°329: Cartago- San Blas y viceversa, Empresa: Transportes San Blas, S.A.
- Ruta N°336: Cartago - Paraíso y extensiones – Cachi - Loaiza Peñas Blancas -Tucurrique - El Humo – Piedra Azul – Regado – Barrio La Minita, Empresa: Cooperativa de Transportistas de Paraíso, R.L. (COOPEPAR, R.L.)
- Ruta N°366: Cartago-Llano Grande, Empresa Vidal Enrique y Minor, S.A.

c. Sector Norte-Oeste

- Ruta N°300: San José-Cartago y ramales, Empresa: Autotransportes Lumaca, S.A
- Ruta N°323: Cartago-Taras-San Nicolas-Ochomogo-La Lima, Empresa: Transportes Unidos San Nicolás TRAUSANIC, S.A.
- Ruta N°323A: Cartago-La Angelina y viceversa, Empresa: Transportes Hermanos Otto y Eladio Leiva Campos S.A.
- Ruta N°326: Cartago-Tres Ríos- y viceversa, Empresa: Transportes Hermanos Otto y Eladio Leiva Campos S.A.
- Ruta N°339: Cartago-Orosi-Palomo-Rio Macho-La Alegría -Purisil y viceversa, Empresa: Autotransportes Mata Irola, S.A.

d. Sector Norte-Este

- Ruta N°307: Cartago-Cot-San José –Volcán Irazú, Cartago-Tierra Blanca-Potrero Cerrado-Sanatorio, Cartago-San Juan de Chicua-La Pastora., Empresa Buses Metropoli, S.A.
- Ruta N°325: Cartago – San Rafael de Oreamuno – Maria Auxiliadora – Agropecuario y viceversa, Empresa Servicios Urbanos de Oreamuno, S.A.

- Ruta N°334: Cartago-Caballo Blanco-Dulce Nombre-Blanquillo y viceversa, Empresa: Autobuses Romero, S.A.
- Ruta N°336: Cartago - Paraíso y Extensiones, Cooperativa de Transportistas de Paraíso, R.L. (COOPEPAR, R.L.)
- Ruta N°339: Cartago-Orosi-Palomo-Rio Macho-La Alegría-Purisil y viceversa, Empresa: Autotransportes Mata Irola, S.A.
- Ruta N°342: Cartago-Pacayas-Capellades-Coliblanco-Santa Cruz de Turrialba y viceversa, Empresa: Gemon de Cartago, S.A.
- Ruta N°343: Cartago Santa Rosa de Oreamuno – San Pablo y viceversa, Empresa: Servicios Urbanos de Oreamuno S.A.

e. Sector Sur

- Ruta N°126: Loma Larga – San Juan Sur – San Juan Norte – El Alumbre – Copalchí – Cartago y viceversa, Empresa: Autotransportes San Jose San Juan de Tobosi Sur S.A.
- Ruta N°318: Cartago - La Estrella del Guarco y viceversa, Señor Eladio Abarca Calvo
- Ruta N°319: Cartago-Coris y viceversa, Empresa: Transportes Hidalgo Garro y Picado, S.A. (Transportes Higapi, S.A.)
- Ruta N°322: Cartago – Loyola – Quircot - Barrio El Carmen – San Rafael – Copecorales – Parque Industrial – Los Colegio, Empresa: Buses San Ignacio de Loyola, S.A.
- Ruta N°326: Cartago-Tres Ríos- y viceversa, Empresa: Transportes Hermanos Otto y Eladio Leiva Campos S.A.
- Ruta N°327: Cartago-El Empalme-Madre Selva - Exts y viceversa, Empresa: Transportes Ramírez Calderón, S.A.
- Ruta N°328: Cartago – Tejar – San Isidro – Higuito – Parque Industrial y viceversa, Distritos Guayabal – Hacienda Vieja – Cartago y viceversa, Catalinas – Santa Gertrudis – Cartago y viceversa (Aprovecha el servicio del Parque Industrial) y Guatuso – San Isidro – Cartago y viceversa, Empresa: Autotransportes El Guarco, S.A.
- Ruta N°330: Cartago-Corralillo-San Antonio-Santa Elena Arriba-Santa Elena Abajo-Rio Conejo, Empresa: Rutas del Sur, S.A.
- Ruta N°331: Cartago-Tablón-Tobosi-Quebradillas-Barrancas-Coris-Bermejo y ramales, Empresa: Transportes Hidalgo Garro y Picado, S.A. (Transportes Higapi, S.A.)

- Ruta N°332: Cartago – Guadalupe - La Lima por Guadalupe y por La Joya y viceversa, Empresa: Transporte Remunerado Guadalupe de Cartago S.A.
- Ruta N°335: Cartago – Agua Caliente - Lourdes - Mata de Guineo - Urbanización Cocorí - Proyecto Jesús Jiménez – Covao, Empresa Transportes Unidos San Antonio, S.A.
- Ruta N°336: Cartago - Paraíso y Extensiones, Cooperativa de Transportistas de Paraíso, R.L. (COOPEPAR, R.L.)
- Ruta N°337: Cartago-Frailes-Santa Cruz de León Cortes y viceversa, Empresa: Maderas y Materiales del Sur, S.A.
- Ruta N°370: Cartago-Casa Mata-San Cristóbal -Llano de Los Ángeles y viceversa, Empresa: Transportes Ramírez y Calderón S.A.
- Ruta N°373: Cartago – La Lucha y viceversa, Empresa Autotransportes Calvo y Navarro, S.A.

13-07-2023